

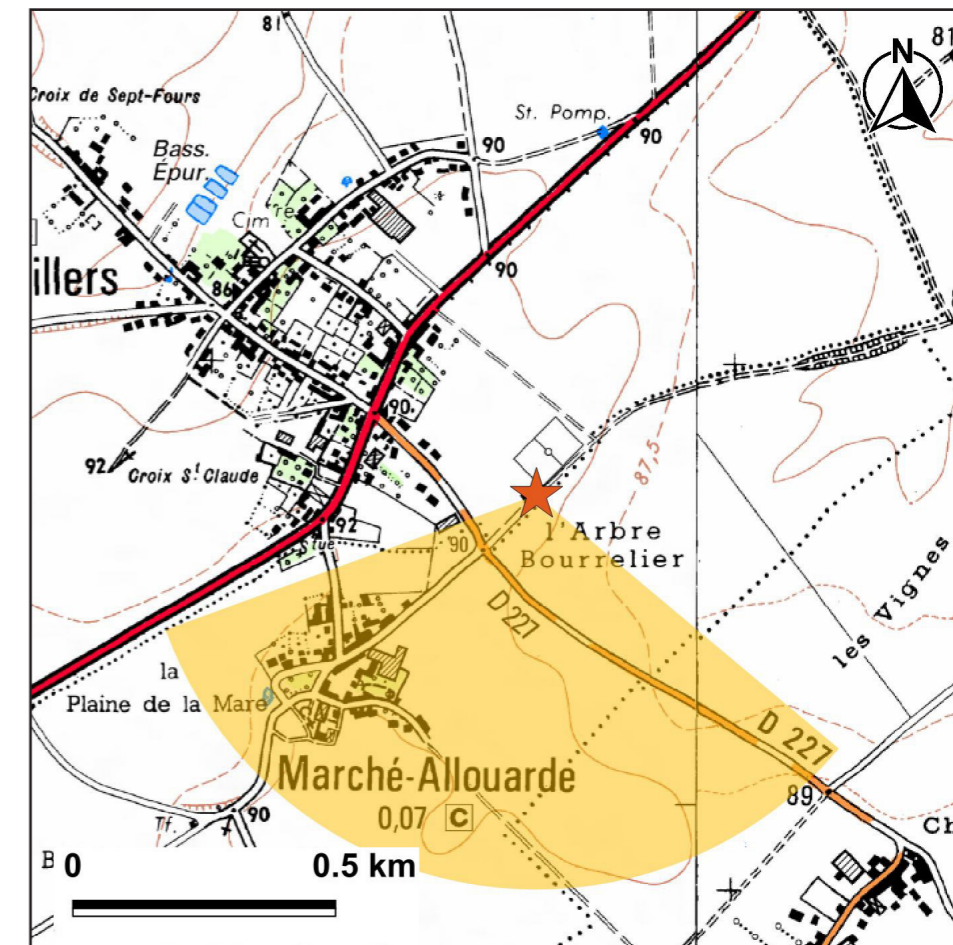
PHOTOMONTAGE N°	19C*		
LOCALISATION	Lieu-dit l'Arbre Bourrelier, proche du stade de Rethonvillers		

DATE DE LA PRISE DE VUE	HORAIRE DE LA PRISE DE VUE	DISTANCE DE L'ÉOLIENNE DU PROJET LA PLUS PROCHE	NOMBRE D'ÉOLIENNES DU PROJET VISIBLES
28/05/2020	11h36	1 364 m (E5)	0/5

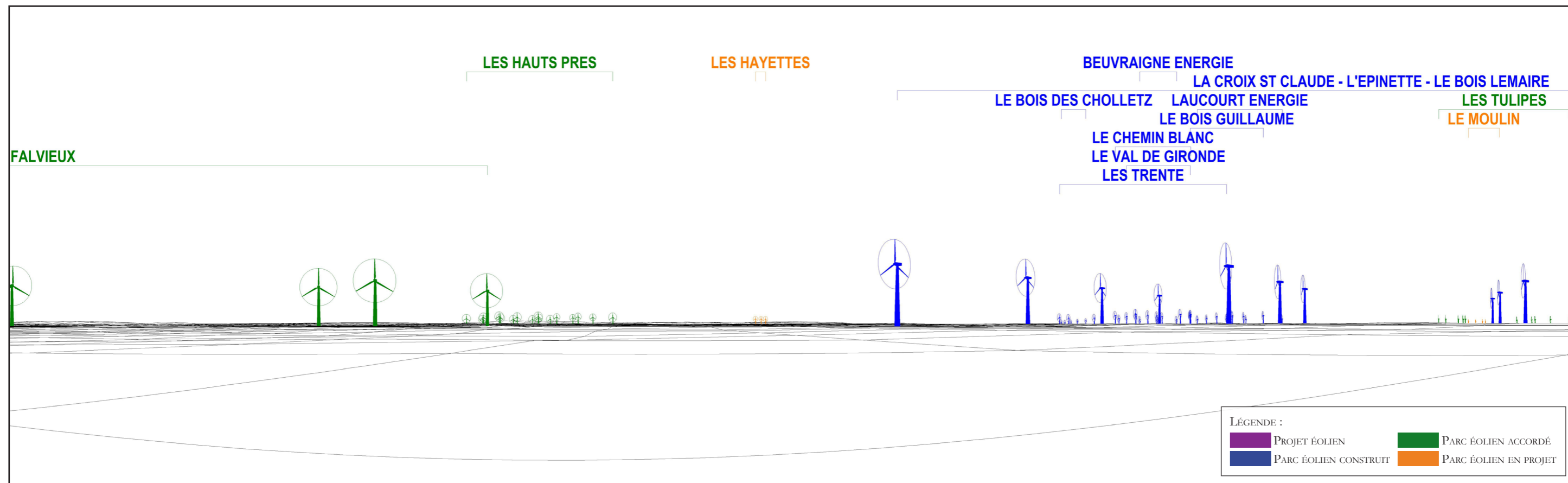
COMMENTAIRES

Le dernier panorama du photomontage 19 illustre une vue en direction de Marché-Allouarde, vers le Nord. Dans ce champ de vision, le projet éolien de la Vallée des Mouches n'est pas présent.

Les éoliennes les plus proches appartiennent aux parcs construits de la Croix St-Claude, de l'Épinette et du Bois Lemaire, ainsi qu'au parc accordé de Falvieux. Le projet de la Vallée des Mouches va donc renforcer le composante éolienne autour du stade de Rethonvillers.



CARTE DE LOCALISATION DU POINT DE VUE N°19C*



MODÈLE DU TERRAIN



ETAT INITIAL - VUE PANORAMIQUE



PHOTOMONTAGE DU PROJET ÉOLIEN - VUE PANORAMIQUE



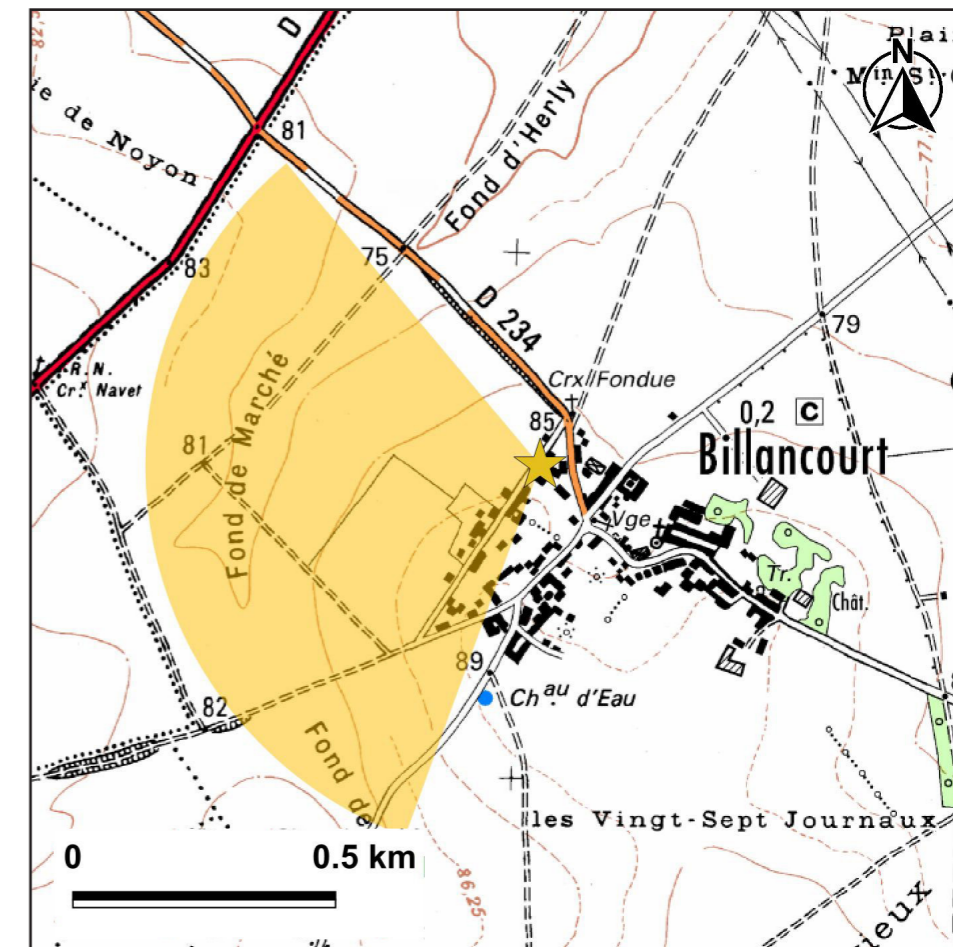
PHOTOMONTAGE DU PROJET ÉOLIEN - PERCEPTION OBJECTIVE* 1/2




PHOTOMONTAGE DU PROJET ÉOLIEN - PERCEPTION OBJECTIVE* 2/2

* DISTANCE ORTHOSCOPIQUE DE 42 CM.

PHOTOMONTAGE N°	20A		
LOCALISATION	En frange Ouest de Billancourt		
DATE DE LA PRISE DE VUE	HORAIRE DE LA PRISE DE VUE	DISTANCE DE L'ÉOLIENNE DU PROJET LA PLUS PROCHE	NOMBRE D'ÉOLIENNES DU PROJET VISIBLES
27/06/2018	12h39	1 455 m (E5)	5/5
COMMENTAIRES	<p>Le photomontage 20 est une représentation à 360° du point de vue, par conséquent il y a trois panoramas présentés à la suite.</p> <p>Situé dans la rue bordant l'Ouest de la commune de Billancourt, le point de vue illustre en direction de l'Est, le projet et la frange bâtie Ouest. Les éoliennes du projet se superposent et sont regroupées dans un angle d'occupation de l'horizon restreint comparé aux précédents points de vue. La présence d'autres parcs n'influence pas l'occupation visuelle car ils sont masqués par la trame arborée et le bâti du village.</p>		



CARTE DE LOCALISATION DU POINT DE VUE N°20A



MODÈLE DU TERRAIN



ETAT INITIAL - VUE PANORAMIQUE



PHOTOMONTAGE DU PROJET ÉOLIEN - VUE PANORAMIQUE



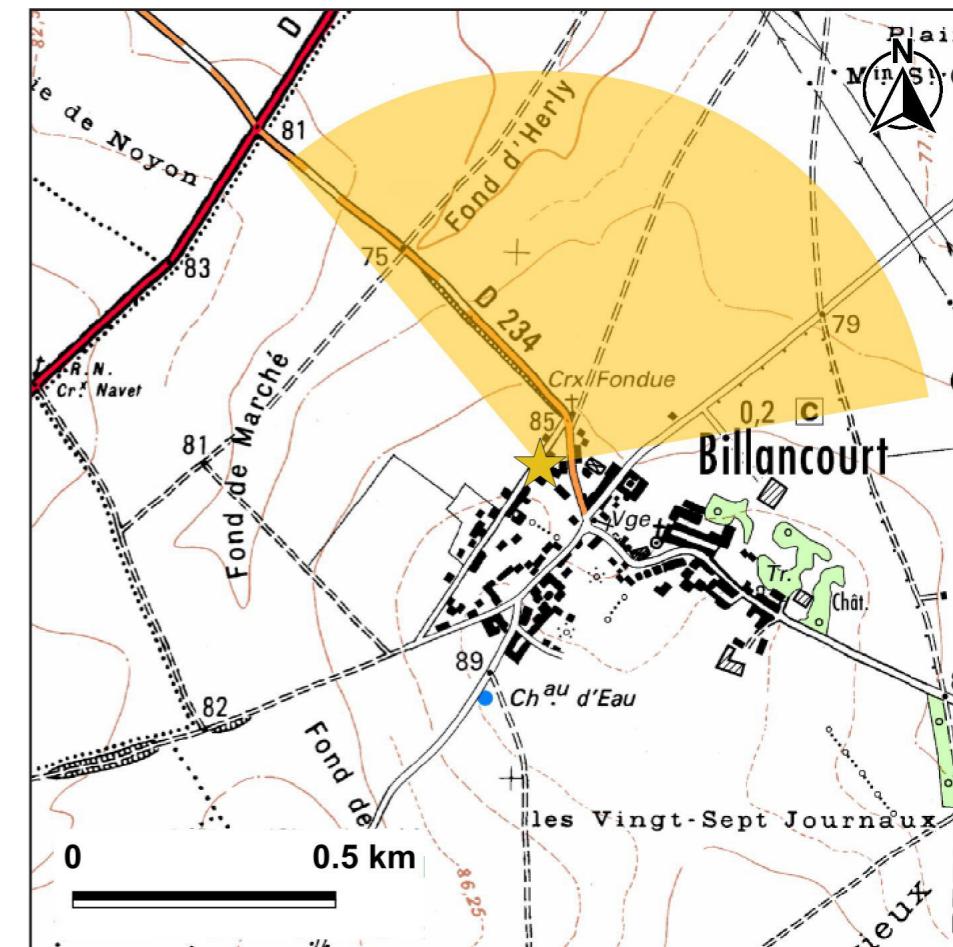
PHOTOMONTAGE DU PROJET ÉOLIEN - PERCEPTION OBJECTIVE* 1/2




PHOTOMONTAGE DU PROJET ÉOLIEN - PERCEPTION OBJECTIVE* 2/2

* DISTANCE ORTHOSCOPIQUE DE 42 CM

PHOTOMONTAGE N°	20B		
LOCALISATION	En frange Ouest de Billancourt		
DATE DE LA PRISE DE VUE	HORAIRE DE LA PRISE DE VUE	DISTANCE DE L'ÉOLIENNE DU PROJET LA PLUS PROCHE	NOMBRE D'ÉOLIENNES DU PROJET VISIBLES
27/06/2018	12h39	1 455 m (E5)	0/5
COMMENTAIRES	<p>Dans la suite du photomontage 20, le point de vue est en direction du Nord. Le projet éolien de la Vallée des Mouches n'est pas visible dans ce champ de vision. Il n'y a pas d'éoliennes proches dans cette direction. De plus les trames bâtie et arborescente masquent les éoliennes lointaines, les rendant imperceptibles.</p>		



CARTE DE LOCALISATION DU POINT DE VUE N°20B



MODÈLE DU TERRAIN



ETAT INITIAL - VUE PANORAMIQUE



PHOTOMONTAGE DU PROJET ÉOLIEN - VUE PANORAMIQUE



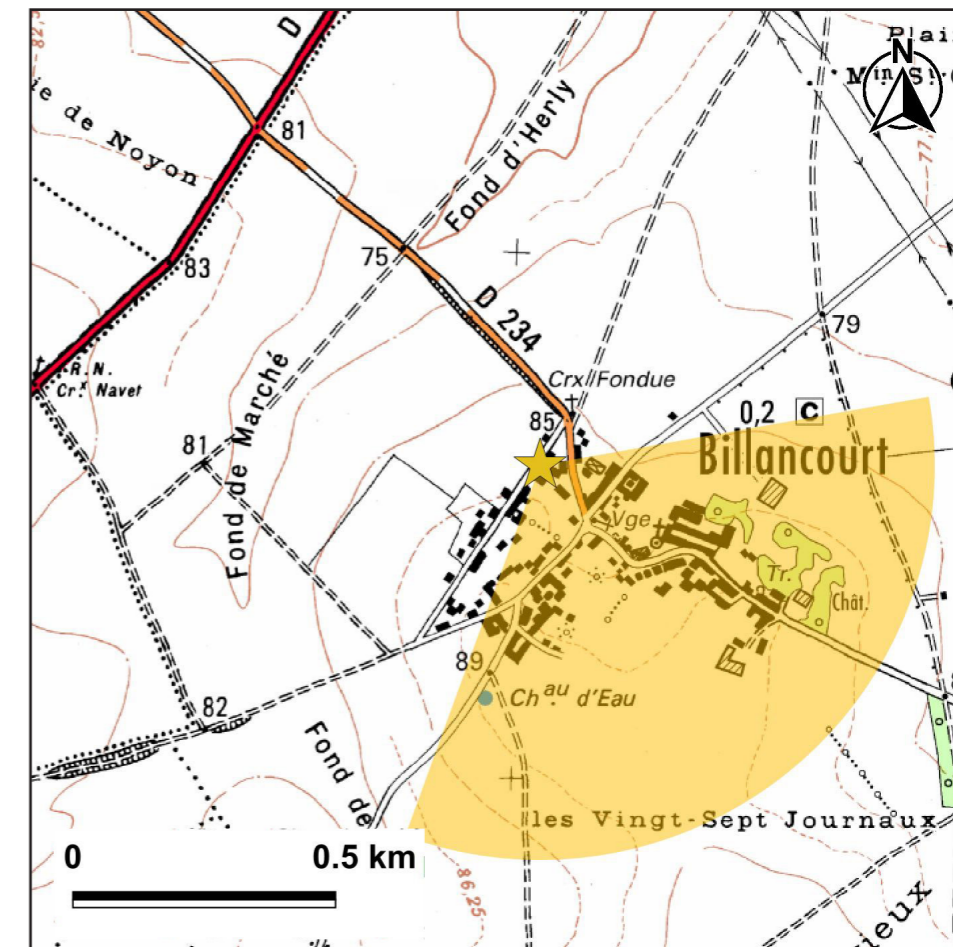
PHOTOMONTAGE DU PROJET ÉOLIEN - PERCEPTION OBJECTIVE* 1/2



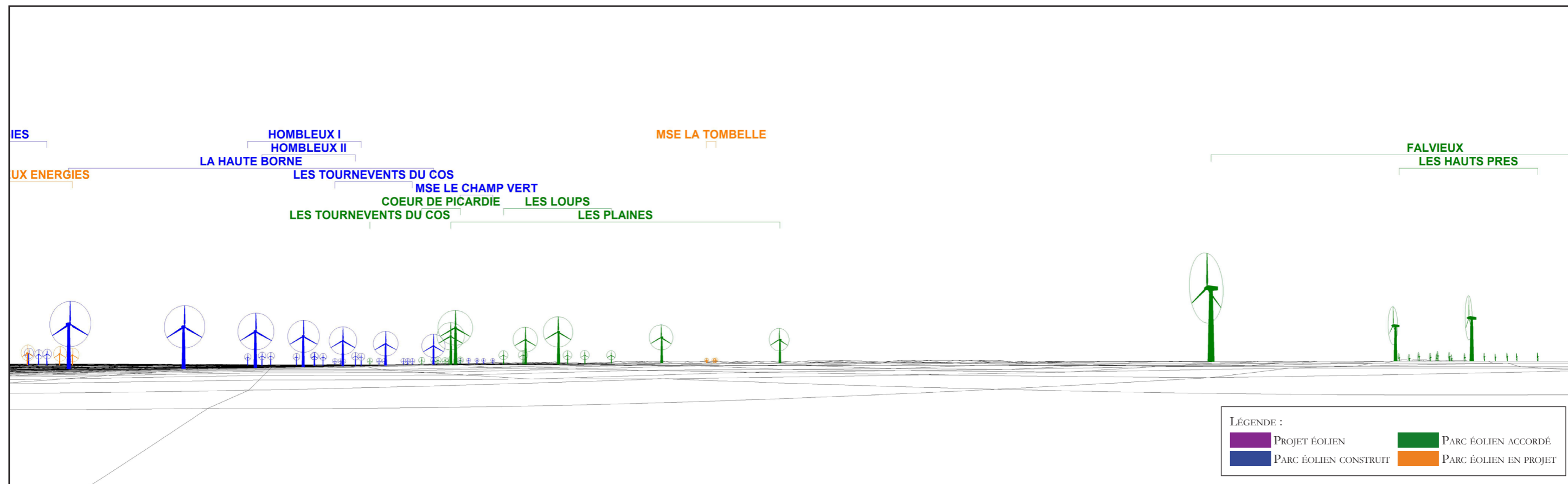
PHOTOMONTAGE DU PROJET ÉOLIEN - PERCEPTION OBJECTIVE* 2/2

* DISTANCE ORTHOSCOPIQUE DE 42 CM.


PHOTOMONTAGE N°	20C		
LOCALISATION	En frange Ouest de Billancourt		
DATE DE LA PRISE DE VUE	HORAIRE DE LA PRISE DE VUE	DISTANCE DE L'ÉOLIENNE DU PROJET LA PLUS PROCHE	NOMBRE D'ÉOLIENNES DU PROJET VISIBLES
27/06/2018	12h39	1 455 m (E5)	0/5
COMMENTAIRES	<p>Le dernier panorama du photomontage 20 illustre une vue en direction du centre de Billancourt, vers le Sud-est. Dans ce champ de vision, le projet éolien de la Vallée des Mouches n'est pas présent.</p> <p>Le parc construit de la Haute Borne, ainsi que les parcs accordés des Plaines et de Falvieux sont proches de ce point de vue. Cependant, le bâti masque complètement les parcs.</p>		



CARTE DE LOCALISATION DU POINT DE VUE N°20C



MODÈLE DU TERRAIN



ETAT INITIAL - VUE PANORAMIQUE



PHOTOMONTAGE DU PROJET ÉOLIEN - VUE PANORAMIQUE



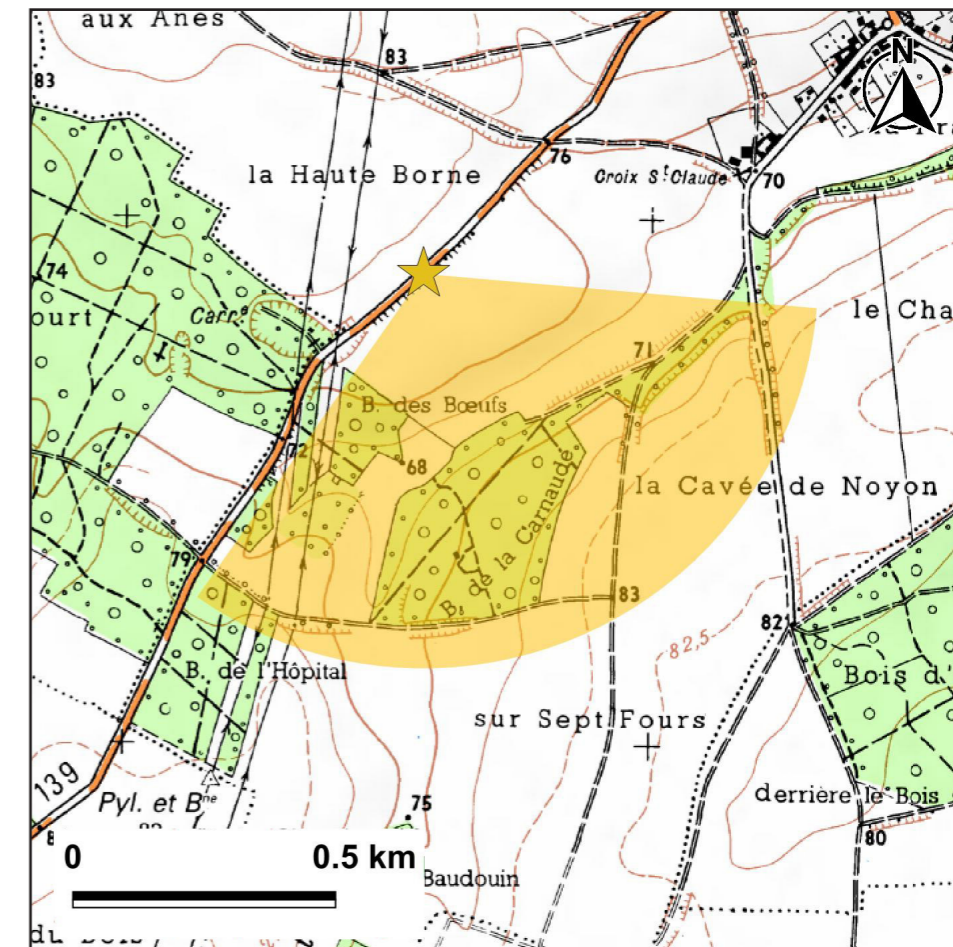
PHOTOMONTAGE DU PROJET ÉOLIEN - PERCEPTION OBJECTIVE* 1/2



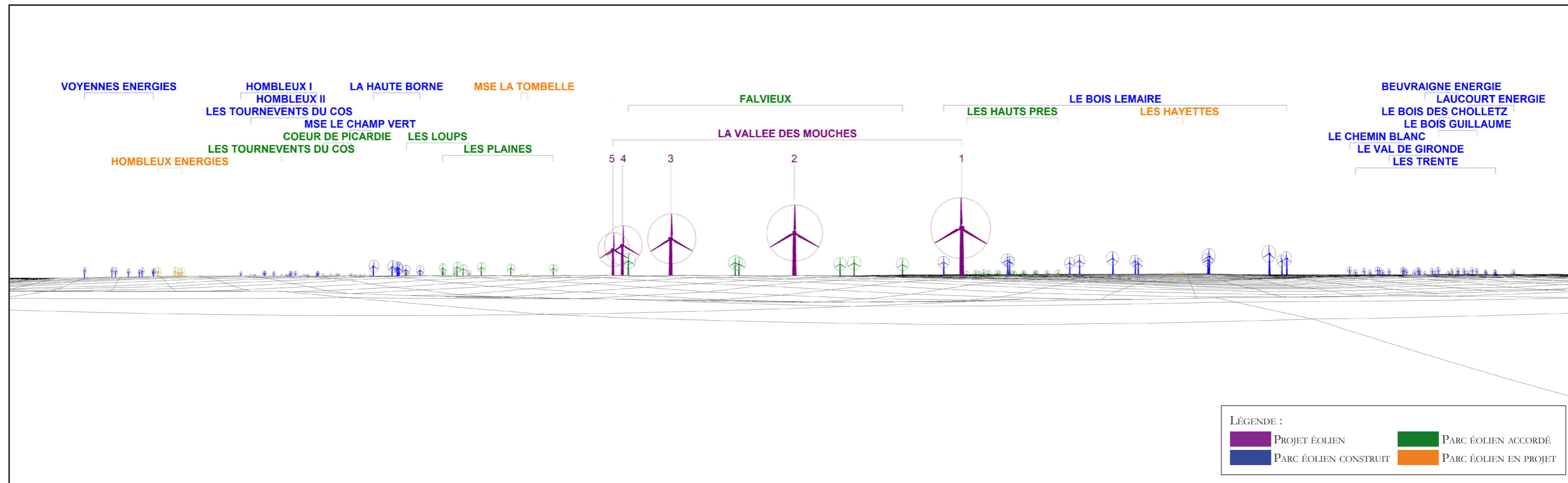
PHOTOMONTAGE DU PROJET ÉOLIEN - PERCEPTION OBJECTIVE* 2/2

* DISTANCE ORTHOSCOPIQUE DE 42 CM.

PHOTOMONTAGE N°	21		
LOCALISATION	D139 entre Etalon et Crémery, à l'Ouest de Nesle		
DATE DE LA PRISE DE VUE	HORAIRE DE LA PRISE DE VUE	DISTANCE DE L'ÉOLIENNE DU PROJET LA PLUS PROCHE	NOMBRE D'ÉOLIENNES DU PROJET VISIBLES
27/06/2018	10h05	1 510 m (E1)	5/5
COMMENTAIRES	<p>Situé sur la D139, ce point de vue illustre la covisibilité du projet avec le Bois de Liancourt, le Bois des Boeufs, le Bois de la Carnaude et le Bois d'Herly.</p> <p>Le parc est en arrière-plan de ces boisements et seul le rotor des éoliennes est visible ; le reste du projet étant masqué par les arbres. Les trois premières éoliennes sont alignées et les deux dernières se superposent. Les autres parcs éoliens éloignés sont masqués par la végétation arborescente.</p>		



CARTE DE LOCALISATION DU POINT DE VUE N°21



MODÈLE DU TERRAIN



ETAT INITIAL - VUE PANORAMIQUE



PHOTOMONTAGE DU PROJET ÉOLIEN - VUE PANORAMIQUE



PHOTOMONTAGE DU PROJET ÉOLIEN - PERCEPTION OBJECTIVE* 1/2